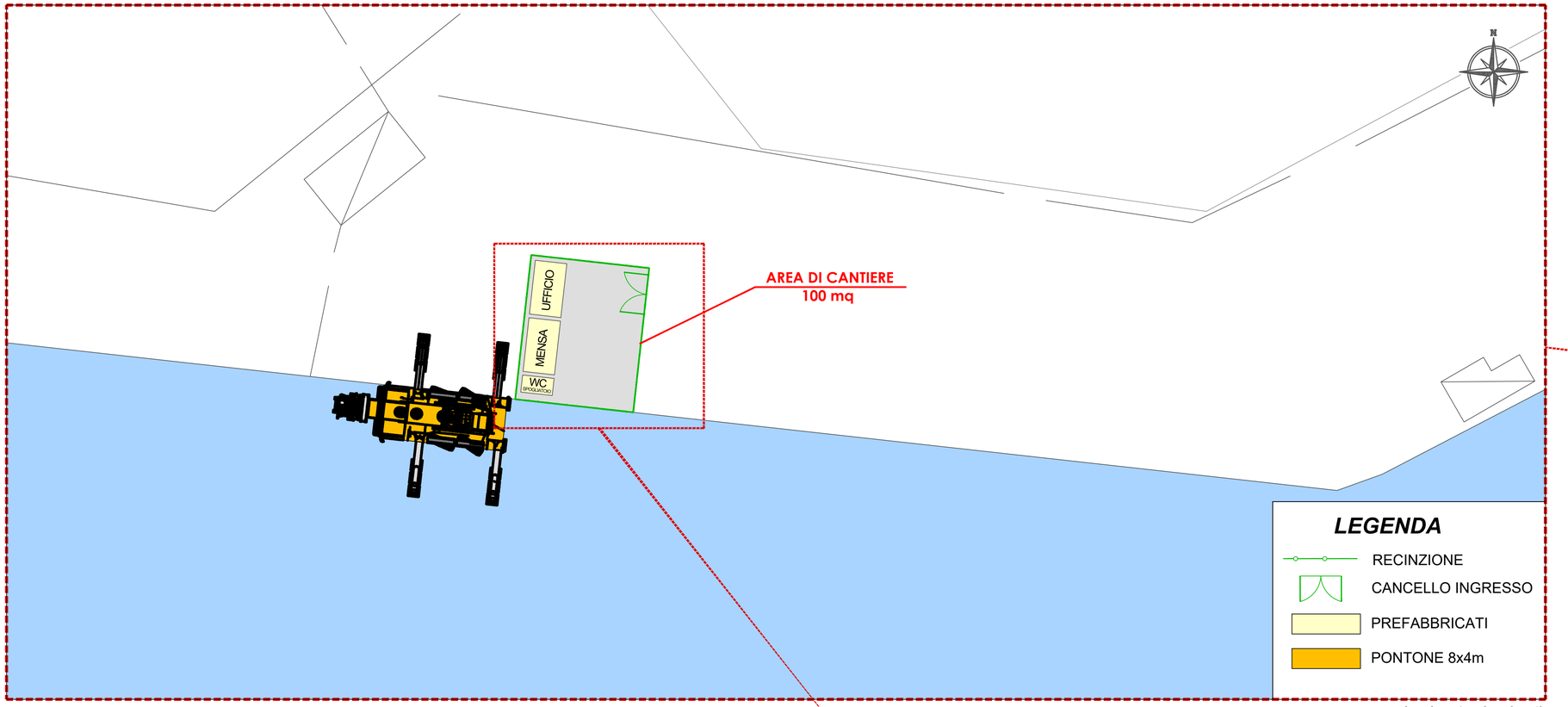


SCALA 1 : 200

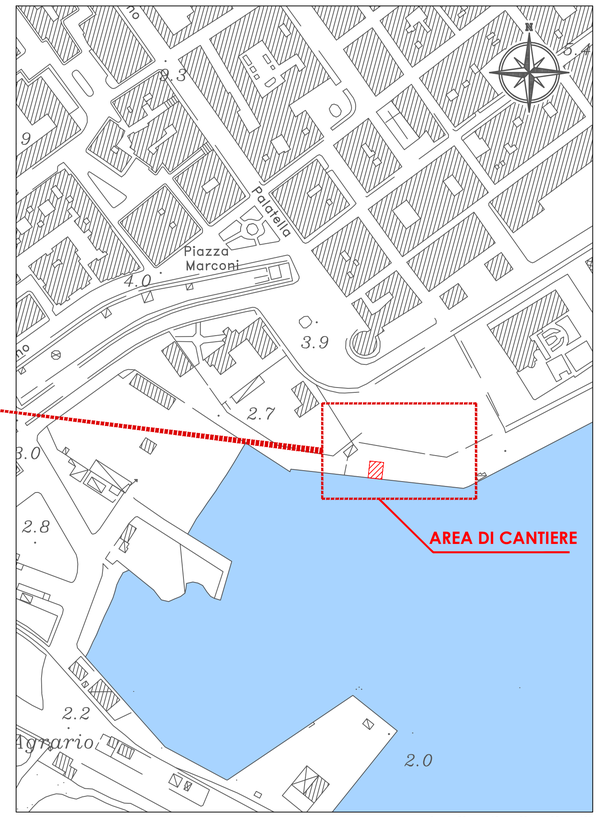


SCALA 1 : 2000

## PLANIMETRIA DI CANTIERE - Scala 1:25

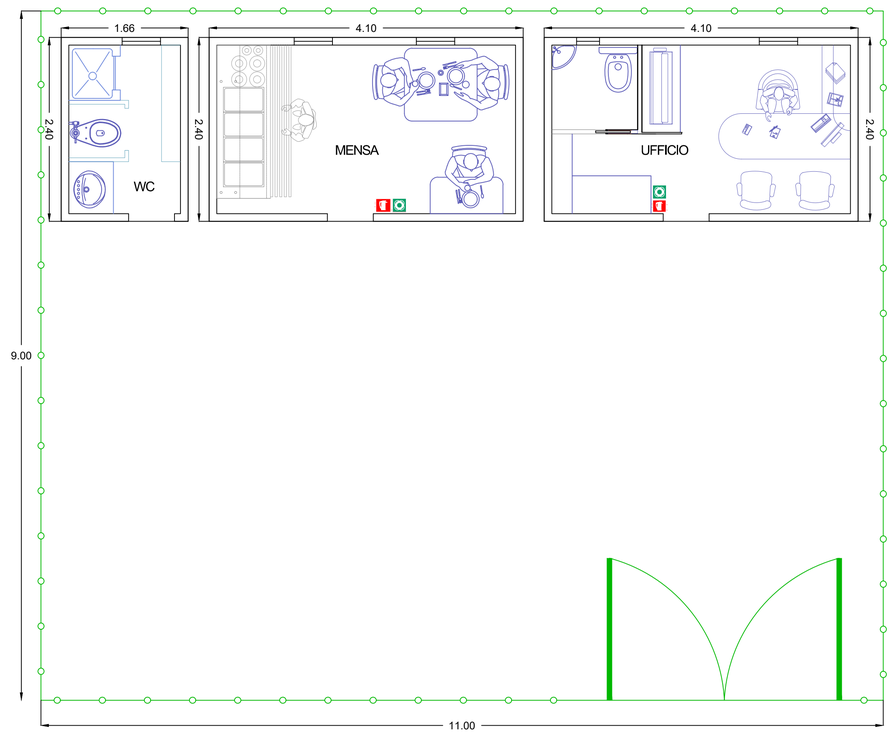


MINISTERO DELL'AMBIENTE E DELLA TUTELA DEL TERRITORIO E DEL MARE

Regione Puglia

Comune di Manfredonia

Autorità Portuale

**INTESA TRA L'AUTORITA' DI SISTEMA PORTUALE DEL MAR ADRIATICO MERIDIONALE E SOGESID S.P.A. CONVENZIONE ATTUATIVA "PER LE ATTIVITÀ DI SUPPORTO TECNICO-SPECIALISTICO FUNZIONALI ALLA CARATTERIZZAZIONE AMBIENTALE DEI FONDALI DEL PORTO COMMERCIALE DI MANFREDONIA"**



# PIANO DI CARATTERIZZAZIONE DEI SEDIMENTI DEI FONDALI MARINI DEL PORTO COMMERCIALE DI MANFREDONIA

| | |
|---|---|
| Titolo elaborato: **Layout di cantiere** | Tavola: **03** |

Redatto da

SOGESID SPA
INGEGNERIA TERRITORIO AMBIENTE

IL DIRETTORE TECNICO
Ing. Enrico BRUGIOTTI

BRUGIOTTI ENRICO ORDINE DEGLI INGEGNERI DELLA PROVINCIA DI ROMA Ingegnere 01.07.2020 09:59:41 UTC

Il Responsabile della Convenzione
Ing. Enrico BRUGIOTTI

Project Manager
Ing. Marco DERI

**GRUPPO DI LAVORO**
Ing. M. DERI (Responsabile Progettazione)
Ing. G. BORZI' (Computo e Capitolato)
Ing. F. M. LOPEZ (Sicurezza)
Ing. C. VELLECCO (Relazione e Normativa)
Geol. V. SPECCHIO (Geologia)
Dott.ssa B. DE LAURENTIIS (Elab. Grafiche)
Dott.ssa F. MONCADA (Elab. Grafiche)
Geom. M. TEMPESTA (Elab. Grafiche)

| Cod. Commessa | Codice | | | | | | Nome file | Data : Luglio 2020 |
|---|---|---|---|---|---|---|---|---|
| PUG 2001 | PO | EG | 0 | 0 | 3 | rev. 0 | | Scala: varie |

| Rev. | Data | Descrizione modifica | verificato | approvato |
|---|---|---|---|---|
| 0 | 07/2020 | Prima emissione | | |